



# DICRIM

## Document d'Information Communal sur les Risques Majeurs



Téléchargez le DICRIM en scannant ce QR code

Mis en ligne le 06/12/2024 à 18h22

REÇU EN PREFECTURE  
le 05/12/2024

Application agréée E-legalite.com

21\_RP-091-219101052-20241130-20241124-DE



# Mot du Maire

Madame, Monsieur,

Nous avons le plaisir de vivre dans un environnement de qualité où se côtoient des espaces naturels et des zones urbanisées dans lesquelles des maisons individuelles et de petits collectifs jouxtent des équipements municipaux et/ou des activités économiques.

La richesse de nos paysages et de notre territoire ne doit pas nous faire oublier les risques naturels et technologiques majeurs auxquels nous pouvons tous être exposés.

Conformément à la réglementation en vigueur, ce document est destiné à vous sensibiliser et vous informer de façon synthétique sur les différents risques majeurs identifiés à Breuillet et les mesures prises pour réduire au mieux leurs conséquences pour la population.





En cas d'alerte, vous y trouverez les informations essentielles à connaître et les comportements à adopter pour votre intégrité physique, celle de votre foyer et de vos biens ainsi qu'une intervention facilitée des services de secours. Sachez que la sauvegarde des personnes demeure en toutes circonstances la priorité.

**Pour nous aider, gardez ce document dans un endroit accessible et à l'abri afin de pouvoir en disposer rapidement si nécessaire. Il est également disponible sur le site internet de la Ville de Breuillet : [www.ville-breuillet.fr](http://www.ville-breuillet.fr) / Mon cadre de vie / Prévention / DICRIM**

Je vous souhaite une bonne lecture.

Véronique MAYEUR,  
Maire de Breuillet

## Sommaire

Préambule.....	p. 3
Moyens de communication et d'alerte.....	p. 4 - 5
Consignes générales.....	p. 6
Les risques majeurs à Breuillet.....	p. 7
 Inondation .....	p. 8 - 9
 Mouvement de terrain (Retrait - Gonflement des argiles) .....	p. 10 - 11
 Transport de Matières Dangereuses.....	p. 12 - 13
 Alertes météorologiques.....	p. 14 - 15

# Préambule

## QU'EST-CE QU'UN DICRIM ?

Le **Document d'Information Communal sur les Risques Majeurs** (DICRIM), prévu par l'article R. 125-11 du Code de l'environnement, est réalisé par le Maire et reprend les informations transmises par le préfet.

Il a pour objectif d'informer tout citoyen sur :

- Les risques naturels, technologiques et sanitaires,
- Les moyens d'alerte en cas d'événement ou de danger,
- Les conséquences sur les personnes et les biens,
- Les mesures individuelles et collectives de prévention, de protection et de sauvegarde mises en œuvre.

## QU'EST-CE QU'UN RISQUE MAJEUR ?

« Le risque majeur est la possibilité que se produise un événement naturel ou technique spécifique ayant des conséquences graves pour les populations ou l'environnement. »

(Source : JO du 12 avril 2009)

Deux critères caractérisent le risque majeur :

- Une faible fréquence : Les populations sont d'autant plus amenées à le sous-estimer que les catastrophes sont peu fréquentes.
- Une gravité importante : Nombreuses victimes, dommages importants aux biens et à l'environnement.

## QU'EST-CE QU'UN PCS ?

L'élaboration du **Plan Communal de Sauvegarde** vise à préparer et organiser la commune pour faire face aux situations d'urgence. Il a pour but d'assurer la sauvegarde de la population. Il est déclenché pour gérer tout événement majeur. Il recense les moyens communaux humains et matériels afin de permettre une meilleure réponse, plus rapide et plus efficace, face à l'urgence de l'événement. Le PCS a été adopté en 2017 à Breuillet.

## QU'EST-CE QU'UN PPMS ?

Le **Plan Particulier de Mise en Sûreté** est une organisation interne aux établissements scolaires permettant d'assurer la sécurité des élèves et des personnels en attendant l'arrivée des secours. Toutes les écoles de la Ville ont élaboré leur PPMS. Ils sont validés par les services de secours, la Gendarmerie, l'Éducation nationale. Les écoles organisent plusieurs exercices chaque année.

**En cas de déclenchement d'une alerte PPMS, n'allez pas chercher vos enfants à l'école. C'est une consigne difficile à respecter mais elle est indispensable afin de ne pas vous mettre en danger, de ne pas gêner l'intervention des secours, de ne pas mettre en danger tous les enfants. Il faut attendre les consignes des autorités.**

Mis en ligne le 06/12/2024 à 18h22

REÇU EN PREFECTURE

le 05/12/2024

Application agréée E-legalite.com

21\_RP-091-219101052-20241130-20241124-DE

# Moyens de communication et d'alerte

## LES MOYENS DE COMMUNICATION ET D'ALERTE À BREUILLET

Breuillet dispose de plusieurs moyens pour diffuser une information et/ou une alerte à la population. Ces moyens, présentés ci-dessous, seront choisis en fonction du contexte et des caractéristiques de l'information et/ou de l'alerte à diffuser.

- La **sirène** qui permet d'alerter en cas d'événement majeur imminent et de grande ampleur. Située à l'école élémentaire Camille Magné, **elle est déclenchée par la Préfecture.**

### COMMENT RECONNAÎTRE LE SIGNAL NATIONAL D'ALERTE ?

Il se compose d'un son modulé, montant et descendant, de 3 séquences d'1 minute et 41 secondes, séparées par un intervalle de 5 secondes.

#### Signal d'alerte



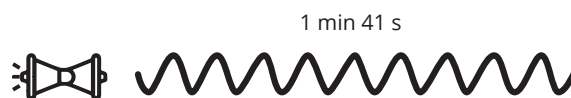
La fin de l'alerte est annoncée par un signal continu de 30 secondes.

#### Signal de fin d'alerte



Tous les premiers mercredis du mois à 12 h, un exercice est programmé : la sirène retentit, une seule fois durant 1 minute et 41 secondes.

#### Signal d'exercice



- L'application mobile **Breuillet en Poche** : Téléchargez-la, elle est gratuite :



- Le **site internet de la ville** : [www.ville-breuillet.fr](http://www.ville-breuillet.fr)

- **Facebook de Breuillet** : [www.facebook.com/Breuillet91](https://www.facebook.com/Breuillet91)

- **SMS** : inscrivez-vous auprès en scannant ce QR code.



- Les **4 panneaux lumineux** placés au niveau des gares RER, rue Fosse Ronde et rue des Écoles.
- L'**Espace Service Breuillet (ESB)** pour toute information concernant les écoles ou nos accueils de loisirs.
- Message diffusé par véhicule équipé de haut-parleur.
- Message dans les boîtes aux lettres.
- Le Breuillet Magazine.

## NUMÉROS D'URGENCE DE LA MAIRIE EN CAS DE DÉCLENCHEMENT DU PLAN COMMUNAL DE SAUVEGARDE (PCS) :

**06 66 46 74 81**

Mis en ligne le 06/12/2024 à 18h22

REÇU EN PREFECTURE  
le 05/12/2024

Application agréée E-legalite.com



# Moyens de communication et d'alerte

## LES MOYENS DE COMMUNICATION ET D'ALERTE EXTÉRIEUR

### ■ Les services d'urgence par téléphone :



**18**  
Service Départemental  
d'Incendie et de Secours  
(SDIS), les Pompiers

**17**  
Gendarmerie

**15**  
SAMU

**112**  
Numéro d'appel d'urgence  
européen

**114**  
Numéro d'appel d'urgence  
pour les personnes sourdes  
et malentendantes

■ **FR-Alert, plateforme gouvernementale**, permet de prévenir en temps réel toute personne détentric d'un téléphone portable de sa présence dans une zone de danger. Vous recevrez une notification accompagnée d'un signal sonore spécifique, même si votre téléphone portable est en mode silencieux.

### ■ Les radios pour s'informer et connaître les consignes en cas d'alerte nationale :

France Info - 105.5  France Inter - 87.8  France Bleu - 107.1  Évasion FM - 99.3

### ■ Les sites internet de communication et d'alerte :

Sites nationaux :

<https://vigilance.meteofrance.fr/fr>

<https://www.vigicrues.gouv.fr/>

Site du département de l'Essonne :

<https://www.essonne.fr/cadre-de-vie-environnement/prevention-des-risques/risques-majeurs>

Site du syndicat de l'Orge, de la Rémarde et de la Prédecelle (SYORP) pour le risque inondation

<https://www.syndicatdelorge.fr/alerte-crue.html>

(inscrivez-vous pour recevoir les alertes « crue »)

Nos cours d'eau en direct :

<https://www.syndicatdelorge.fr/les-cours-d-eau-en-direct.html>

Site qui regroupe toutes les informations utiles sur les risques :

<https://www.gouvernement.fr/risques>

Les assurances en cas de catastrophes naturelles ou technologiques :

<https://www.service-public.fr/particuliers/vosdroits/F3076>



Mis en ligne le 06/12/2024 à 18h22

REÇU EN PREFECTURE

le 05/12/2024

Application agréée E-legalite.com

21\_RP-091-219101052-20241130-20241124-DE

# Consignes générales

## ADOPTER LES BONS RÉFLEXES, C'EST SE PROTÉGER ET PROTÉGER LES AUTRES

Chaque citoyen doit être acteur de sa propre mise en sécurité.

### ■ Préparer un sac de sécurité par foyer, accessible, le vérifier tous les 6 mois.

Contenu possible :

- Papiers d'identité et importants (ordonnance, police d'assurance) ;
- Chargeur de téléphone ;
- Vêtements de rechange et chauds ;
- Une radio portable équipée de piles ;
- Une lampe de poche (piles adaptées) ;
- Trousse de 1<sup>ers</sup> secours (désinfectant, ciseaux, pansement, paracétamol, compresse, sparadrap...) ;
- De quoi se laver ;
- Moyens de paiement (Carte Bleue et argent liquide) ;
- Couverture de survie ;
- Eau potable et gâteaux secs ;
- Jeux de société pour s'occuper.



### ■ En cas d'alerte, se conformer aux consignes reçues par les services de secours ou les autorités.

#### CONFINEMENT



- Se mettre à l'abri dans le bâtiment le plus proche.
- Fermer portes et fenêtres, les calfeutrer.
- Arrêter les systèmes de ventilation et de climatisation.
- Bouchez tous les systèmes avec prise d'air extérieure avec des chiffons ou des linges humides.
- Écouter la radio pour avoir des informations.

#### ÉVACUATION



- Couper les réseaux (gaz, électricité, eau).
- Sortir du logement avec son sac de sécurité.
- Se rendre au point de regroupement défini par les autorités ou annoncé lors de la consigne d'évacuation.

## CE QU'IL NE FAUT PAS FAIRE

Ne pas fumer  
(Fuite éventuelle de gaz).

Ne pas aller chercher  
les enfants à l'école ils y sont  
en sécurité, les enseignants  
s'en occupent.

Ne pas téléphoner  
sauf nécessité vitale (évite  
l'encombrement des réseaux,  
libère les lignes pour les secours).

# Les risques majeurs à Breuillet

Il existe des **risques naturels** (causés par des facteurs météorologiques ou géologiques) et des **risques technologiques** (causés directement ou indirectement par l'activité humaine). Ces deux catégories de risques sont présentes à Breuillet.

À Breuillet, 3 risques majeurs sont référencés dans le **Dossier Départemental des Risques Majeurs** (DDRM) de l'Essonne :

(source : <https://www.essonne.gouv.fr/Actions-de-l-Etat/Environnement-risques-naturels-et-technologiques>)

- **Inondations** : Orge (PPRI approuvé) et Rémarde (PPRI prescrit).
- **Mouvements de terrain** : retrait-gonflement des argiles (Niveau fort).
- **Transport de matières dangereuses** : canalisation de gaz et voie ferrée.

À ces risques peuvent être ajoutés des risques météorologiques (canicule, neige, grand froid, tempête, eu de forêt) ainsi que des risques exceptionnels comme une pandémie (Covid 19).



Le risque INONDATION



Le risque GRAND FROID



Le risque MOUVEMENT DE TERRAIN



Le risque TEMPÊTE



Le risque TRANSPORT DE MATIÈRES  
DANGEREUSES (TMD)



Le risque NEIGE / VERGLAS



Le risque CANICULE



Le risque PANDÉMIE



**Une inondation est une submersion, rapide ou lente, d'une zone habituellement hors de l'eau.**

La ville de Breuillet est exposée au risque inondation avec les crues de l'Orge et de la Rémarde et/ou par ruissellement. Cela se produit en cas de pluies intenses et/ou durables. Le phénomène le plus significatif, pour l'Orge, est l'inondation de 1978 où les hauteurs de l'eau atteintes variaient de 0,30 m à 1 m au-dessus du terrain habituel. Breuillet a connu d'autres inondations comme en mai/juin 2016 et octobre 2024.


Les mesures préventives, comme les comportements de mise en sécurité, permettent de réduire les conséquences d'une inondation et d'améliorer la résilience des populations, du territoire et des activités économiques.



Lavoir, route de Guisseray, 11 octobre 2024



Route de Bruyères, 20 octobre 2024



Quartier de Port-Sud, 19 octobre 2024



Moulin des Muses, 11 octobre 2024

**Breuillet et le Syndicat de la vallée de l'Orge (SYORP)**, élaborent des mesures de protection et de prévention qui permettent de limiter le phénomène de crue ou les dommages dus à l'inondation lorsqu'elle se produit. Ainsi :

- **Des aménagements** : bassin de rétention, limitation du ruissellement à la source, maintien ou reconstitution de zones inondables, barrage sécréteurs, amélioration des ouvrages hydrauliques, entretien du lit et des berges, préservation des écosystèmes.
- **Le Plan Local d'Urbanisme (PLU)** de la commune cherche à préserver des espaces perméables.
- **Le repérage des zones exposées avec l'élaboration de PPRI** (Plan de Prévention des Risques d'Inondation). Le PPRI de l'Orge et de la Sallemouille a été approuvé par arrêté inter-préfectoral le 16 juin 2017. Celui de la Rémarde est en cours d'élaboration (Stade PPRI en cours d'élaboration).

# Inondation

## LES CONSIGNES DE SÉCURITÉ

Respectez les consignes de sécurité diffusées par les autorités.

### AVANT



Prévoyez les dispositifs de protection à installer (sacs de sable, barrières amovibles, parpaings).



Surélevez les meubles et appareils.



Disposez d'un poste de radio à piles (voir p. 5).



Informez-vous sur le risque (site internet : Mairie, Préfecture, SYORP).



Préparez votre sac de sécurité en cas d'évacuation (voir p. 6).

### PENDANT



N'allez pas chercher vos enfants à l'école. (Sauf si consignes des autorités)



Sur demande des autorités, rejoignez un centre d'accueil.



Ne téléphonez qu'en cas de besoin.

### A l'annonce de la montée des eaux :



Coupez les alimentations en électricité et gaz.



Mettez-vous en sécurité dans un abri en dur, montez dans les étages, ne descendez pas dans les sous-sols.



Ne circulez pas à pied ou en voiture dans une zone inondée. Éloignez-vous des cours d'eau, berges et ponts.



Éviter tout déplacement inutile.

### APRÈS



Ne rétablissez les réseaux électrique et gaz qu'après vérification technique.



Apportez une 1<sup>ère</sup> aide aux voisins.



Faites l'inventaire des dégâts, prenez des photos. Déclarez le sinistre au plus tôt à votre assureur.



Assurez-vous, auprès des autorités, que l'eau du robinet est potable.



Faites un courrier de déclaration de sinistre à la Mairie au plus tôt.



Aérez et désinfectez les pièces. Chauffez dès que possible.

Mis en ligne le 06/12/2024 à 18h22

REÇU EN PREFECTURE  
le 05/12/2024

Application agréée E-legalite.com



# Mouvement de terrain

## Retrait - Gonflement des argiles

**Un mouvement de terrain est un déplacement plus ou moins brutal du sol et du sous-sol, il est fonction de la nature et de la disposition des couches géologiques.** Il est dû à des processus lents de dissolution ou d'érosion, favorisés par l'action de l'homme et de l'eau. Ainsi, le changement climatique avec son impact sur la pluviométrie, l'allongement des périodes de sécheresse estivale et la variation du niveau des nappes phréatiques, a une incidence forte sur les différents mouvements de terrain.

### CES PHÉNOMÈNES SE CARACTÉRISENT SELON LEUR VITESSE DE DÉPLACEMENT :

- Mouvements lents et continus, comme le retrait - gonflement des argiles : la déformation est progressive et peut être accompagnée de rupture mais en principe d'aucune accélération brutale.
- Mouvements rapides et discontinus comprenant les effondrements, les chutes de pierres ou de blocs, les éboulements ou écroulements et certains glissements rocheux, les coulées boueuses.

Les effets du retrait gonflement des sols argileux consécutifs aux sécheresses sont importants sur le plan économique ; ces dommages représentent le 2<sup>ème</sup> poste des demandes d'indemnisation au titre du régime des catastrophes naturelles.

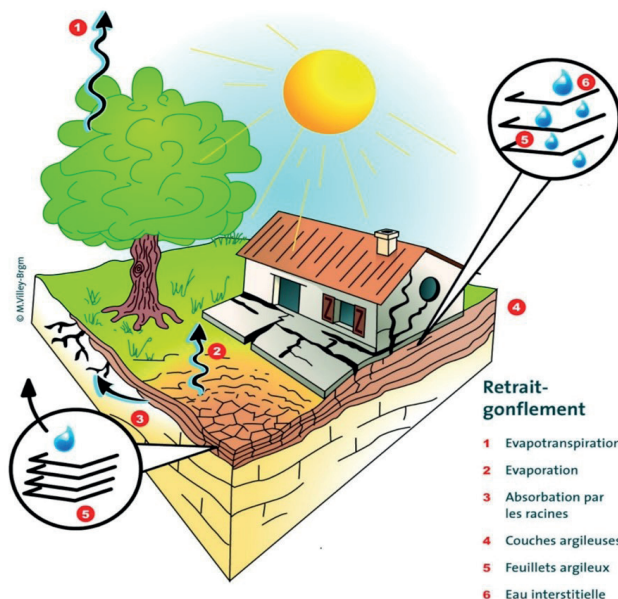
Actuellement, aucune méthode scientifique ne permet de prévoir avec exactitude le moment où surviendra un mouvement de terrain. **L'alerte est donc aléatoire et parfois impossible. Il est important de connaître les consignes de sécurité.**



**Dans le cas d'une année très sèche, l'état de catastrophe naturelle pourrait être déclaré. Contactez la Mairie et fournissez les informations suivantes :**

- Identification du type de phénomène naturel à l'origine des dégâts ;
- Dates de début et de fin d'événement ;
- Nombre de bâtiments endommagés connus et types de dommages (joindre des photos).

La commune établit un dossier regroupant toutes les déclarations de ses administrés et le soumet au service de l'État.



Mis en ligne le 06/12/2024 à 18h22

**REÇU EN PREFECTURE**  
le 05/12/2024

Application agréée E-legalite.com





## Retrait - Gonflement des argiles

### LES CONSIGNES DE SÉCURITÉ

Respectez les consignes de sécurité diffusées par les autorités.

#### AVANT



Informez-vous sur le risque  
(site internet : Mairie, Préfecture, votre acte de  
propriété, [https://www.georisques.gouv.fr/  
risques/retrait-gonflement-des-argiles](https://www.georisques.gouv.fr/risques/retrait-gonflement-des-argiles)).



Vous faites construire votre maison :  
consultez les recommandations du PLU.

#### PENDANT



Quittez rapidement les bâtiments.



Gagnez un point haut pour vous  
mettre hors de portée du danger.



Fuyez latéralement pour sortir  
au plus vite de l'axe de la coulée.

#### APRÈS



Ne rétablissez les réseaux électrique  
et gaz qu'après vérification technique.



Apportez une 1<sup>ère</sup> aide aux voisins.



Faites l'inventaire des dégâts, prenez  
des photos. Déclarez le sinistre  
au plus tôt à votre assureur.



Assurez-vous, auprès des autorités,  
que l'eau du robinet est potable.



Faites un courrier de déclaration  
de sinistre à la Mairie au plus tôt.

# Transport de Matières Dangereuses

**Le risque de transport de matières dangereuses (TMD) ou radioactives correspond aux transports de transit ou de dessertes de produits inflammables, explosifs, toxiques, corrosifs ou radioactifs, par voie routière, ferroviaire, fluviale ou par canalisation.**

La commune de Breuillet est concernée par :

- Des transports de matières dangereuses sur la voie du RER C (Ligne Paris/Tours) ;
- Des canalisations de transport de gaz naturel passant Route de La Folleville et Rue Nouvelle ;
- Des routes départementales permettant l'approvisionnement de la station-service de la ZAC du Buisson Rondeau ainsi que l'ensemble des routes pour l'approvisionnement éventuel des particuliers (gaz et fuel).

## À SAVOIR :

L'application de la réglementation nationale en matière de transport de matières dangereuses permet la limitation des conditions de circulation (vitesse, stationnement, itinéraires), la formation des personnels de conduite, la construction de citernes et de canalisation soumises à contrôle, l'identification précise des produits transportés (code de danger, code matière, fiche de sécurité).



# Transport de Matières Dangereuses

## LES CONSIGNES DE SÉCURITÉ

Respectez les consignes de sécurité diffusées par les autorités.

### AVANT



Informez-vous sur le risque  
(site internet : Mairie, Préfecture,  
votre acte de propriété).

### PENDANT

#### Témoin d'un accident... que faire ?

**1-Relevez les numéros** apposés sur une plaque orange à l'avant et à l'arrière gauche du véhicule .



Numéro d'identification du danger  
(ou code danger) situé dans  
la moitié supérieure du panneau.

Numéro d'identification de  
la matière (ou code ONU) situé dans  
la moitié inférieure du panneau.



#### 2-Prévenez les secours :

Pompier (18 ou 112) – Gendarmerie (17).



#### 3-En cas de feu ou de fuite,

éloignez-vous d'au moins 300 mètres  
aussi vite que possible.

#### En cas d'alerte :



Rentrez dans le bâtiment  
le plus proche et fermez les portes,  
fenêtres, soupiraux, aérations.



Coupez les alimentations  
en électricité et gaz.



N'allez pas chercher vos enfants à l'école.  
(Sauf si consignes des autorités)



Ne téléphonez pas.



Ne fumez pas, n'utilisez aucune flamme.

### APRÈS



Aérez les bâtiments.



Ne touchez pas aux objets, aux aliments,  
à l'eau qui ont pu être contaminés  
par des substances toxiques.

Mis en ligne le 06/12/2024 à 18h22

REÇU EN PREFECTURE







le 05/12/2024

Application agréée E-legalite.com



# Alertes météorologiques





Une alerte météorologique est un bulletin d'avertissement de l'imminence de phénomènes météorologiques dangereux.

	VENT VIOLENT		GRAND FROID
	ORAGE		PLUIE / INONDATION
	CANICULE		NEIGE / VERGLAS

L'alerte météorologique permet une meilleure anticipation grâce à une information de la population à une échelle beaucoup plus vaste.

La Mairie est informée par la Préfecture des différents niveaux d'alerte émis par Météo France.

## LES DIFFÉRENTS NIVEAUX D'ALERTE :

-  **Situation normale.**  
Pas de vigilance particulière.
-  **Soyez attentifs** si vous pratiquez des activités sensibles au risque météorologique ou exposées aux crues ; des phénomènes habituels dans la région mais occasionnellement et localement dangereux. Tenez-vous au courant de l'évolution de la situation.
-  **Soyez très vigilants** ; des phénomènes dangereux sont prévus ; tenez-vous au courant de l'évolution de la situation et suivez les conseils de sécurité émis par les pouvoirs publics.
-  **Une vigilance absolue s'impose** ; des phénomènes dangereux d'intensité exceptionnelle sont prévus ; tenez-vous régulièrement au courant de l'évolution de la situation et respectez impérativement les consignes de sécurité émises par les pouvoirs publics.

# Alertes météorologiques

## LES CONSIGNES DE SÉCURITÉ

Respectez les consignes de sécurité diffusées par les autorités.

### ■ Le risque canicule

Il survient lorsque les températures journalières (diurnes et nocturnes) atteignent, durant plusieurs jours, des valeurs nettement supérieures aux normales saisonnières. Il s'accompagne souvent d'autres phénomènes dangereux : sécheresse et appauvrissement de la ressource en eau, augmentation du risque d'incendie, pollution atmosphérique, etc.

**Les personnes âgées ou isolées sont appelées à se faire connaître auprès du Centre Communal d'Action Sociale (CCAS) de la commune. Rendez-vous à la Mairie pour vous inscrire sur le registre nominatif communal.**

Un contact périodique avec les personnes inscrites permet de leur apporter conseil et assistance.



### EN CAS DE MALAISE, APPELER LE 15

Pour plus d'informations : 0 800 06 66 66 (appel gratuit)  
[www.social-sante.gouv.fr/canicule](http://www.social-sante.gouv.fr/canicule) • [www.meteo.fr](http://www.meteo.fr) • #canicule



Mis en ligne le 06/12/2024 à 18h22

REÇU EN PREFECTURE

le 05/12/2024

Application agréée E-legalite.com

[illegible]

Téléchargez GRATUITEMENT  
votre application mobile  
**Breuillet en poche**



# Acceptez les notifications pour être prévenu en temps réel

Mis en ligne le 06/12/2024 à 18h22

RECUEIL EN PREFECTURE

le 05/12/2024

Application agréée E-legalite.com

21 RP-091-219101052-20241130-2024II24-DE